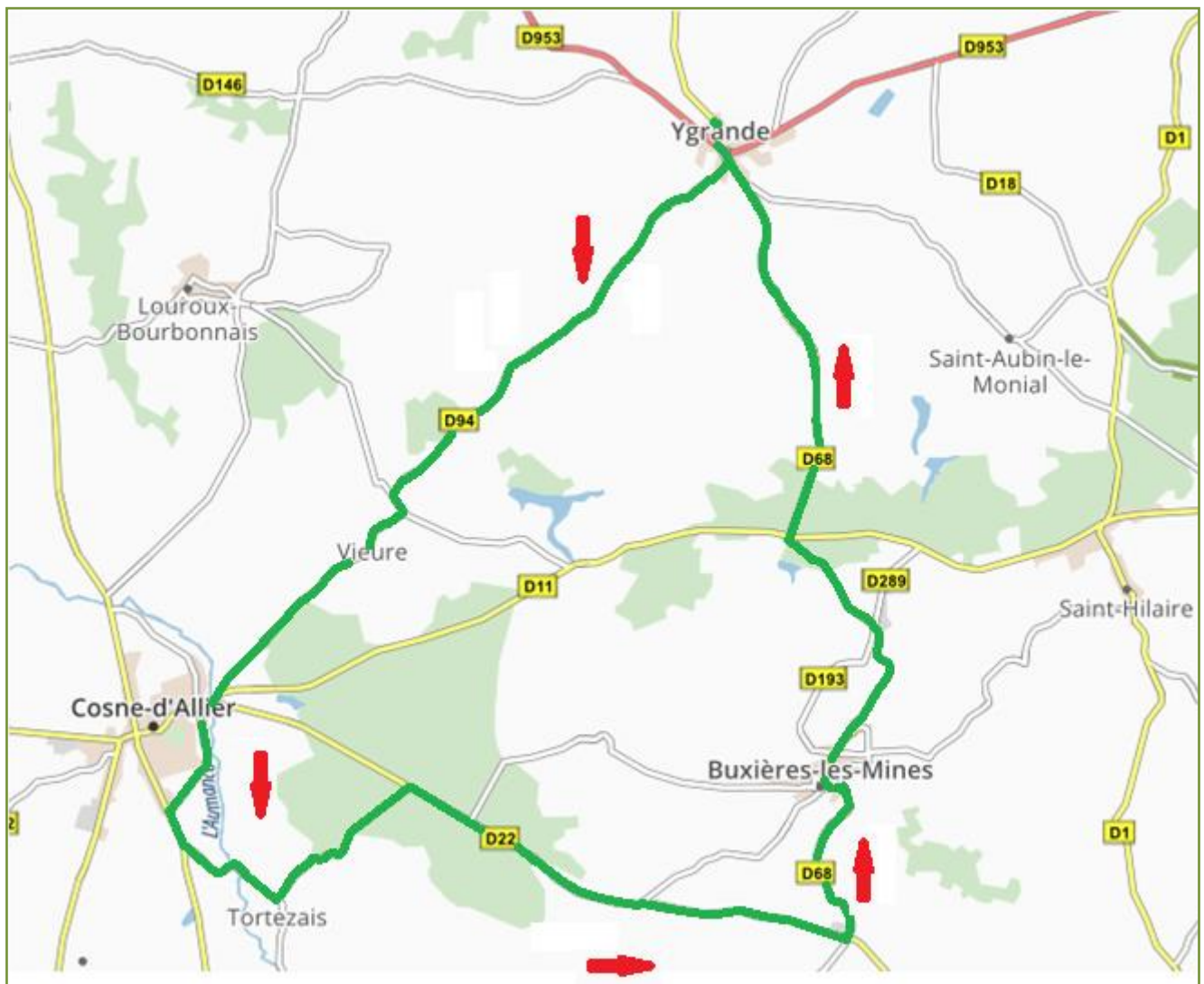


1^{ère} étape YGRANDE – YGRANDE

Samedi matin 9 mai 2020

CIRCUIT



SUR LES ROUTE DU BOURBONNAIS Etape N° 1 Samedi 9 mai 2020 matin

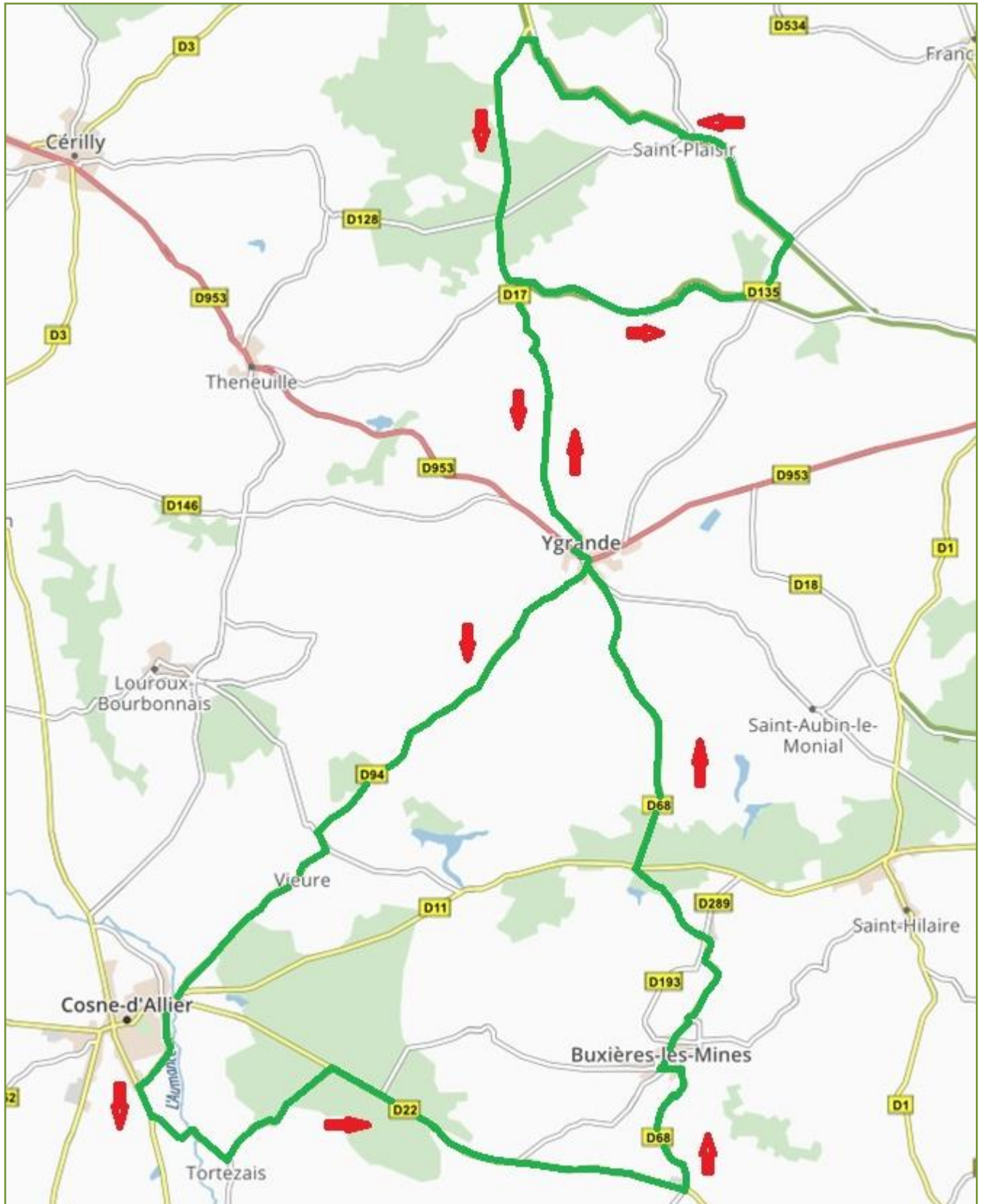
YGRANDE - YGRANDE

Info	Distance parcourue	Reste à parcourir	Lieu	Direction	Routes empruntées	Moyenne 38km/h	Moyenne 40km/h
Départ fictif			YGRANDE (Stade)	↑	D17	10h00	10h00
Parcours neutralisé			Place Jean Jaures	←	D953		
			rue Emile Guillaumin	↑	D953		
			rue Pasteur	↑	D94		
			rue des Ecoles D94	↑	D94		
			Carrefour D94 / D68	←	D68		
Départ réel	0,0	39,7	Panneau sortie Ygrande	↑	D94	10:10	10:10
	7,0	32,7	Carrefour D94 / D357	←	D94	10:21	10:20
	7,2	32,5	Carrefour D94 / D459	→	D94	10:21	10:20
DJ	7,7	32	VIEURE + Ilots	↑	D94	10:22	10:21
DJ	7,9	31,8	ILOTS	↑	D94	10:22	10:21
	11,1	28,6	Carrefour D94 / D11	↑	D94	10:27	10:26
	11,2	28,5	Rond point D94 / D22	→	D94	10:27	10:26
	11,3	28,4	COSNE D'ALLIER	↑	D94	10:27	10:26
	11,5	28,2	Carrefour D94 / D16	←	D16	10:28	10:27
	13,3	26,4	Carrefour D16 / D16	←	D16	10:31	10:29
	13,9	25,8	Carrefour D16/ D590	←	D590	10:31	10:30
SP	15,5	24,2	TORTEZAIS	↑	D590	10:34	10:33
	15,7	24	Carrefour D590/ D290	←	D290	10:34	10:33
	18,3	21,4	Carrefour D290/ D22	→	D22	10:38	10:37
	19,3	20,4	Carrefour D290/ D22	↑	D22	10:40	10:38
	22,5	17,2	Carrefour D290/ D22 le Chatelet	↑	D22	10:45	10:43
	25,4	14,3	Carrefour D22/ D68 la Croix du Chêne	←	D68	10:50	10:48
	27,8	11,9	BUXIERES LES MINES	↑	D68	10:53	10:51
	28,1	11,6	Carrefour D68/ D368	↑	D368	10:54	10:52
	28,9	10,8	Carrefour D368/ D136	↑	D368	10:55	10:53
MG	31,2	8,5	MG devant chez Transpaumance	↑	D368	10:59	10:56
	31,4	8,3	Carrefour D368/ D68	↑	D68	10:59	10:57
	33,2	6,5	Carrefour D68/ D289/D193	↑	D68	11:02	10:59
	35,5	4,2	Carrefour D68/ D11	↑	D68	11:06	11:03
	39,0	0,7	Carrefour D68/ CC2	↑	D68	11:11	11:08
	39,1	0,6	Carrefour D68/ D192	↑	D68	11:11	11:08
	39,3	0,4	YGRANDE	→	D68	11:12	11:08
	39,4	0,3	Carrefour D68/ D94	←	D68	11:12	11:09
	39,6	0,1	Carrefour D68/ D953	→	D953	11:12	11:09
SP	39,7	0	ARRIVEE	↑	D17	11:12	11:09

2^{ème} étape YGRANDE – YGRANDE

Samedi après midi 9 mai 2020

CIRCUIT



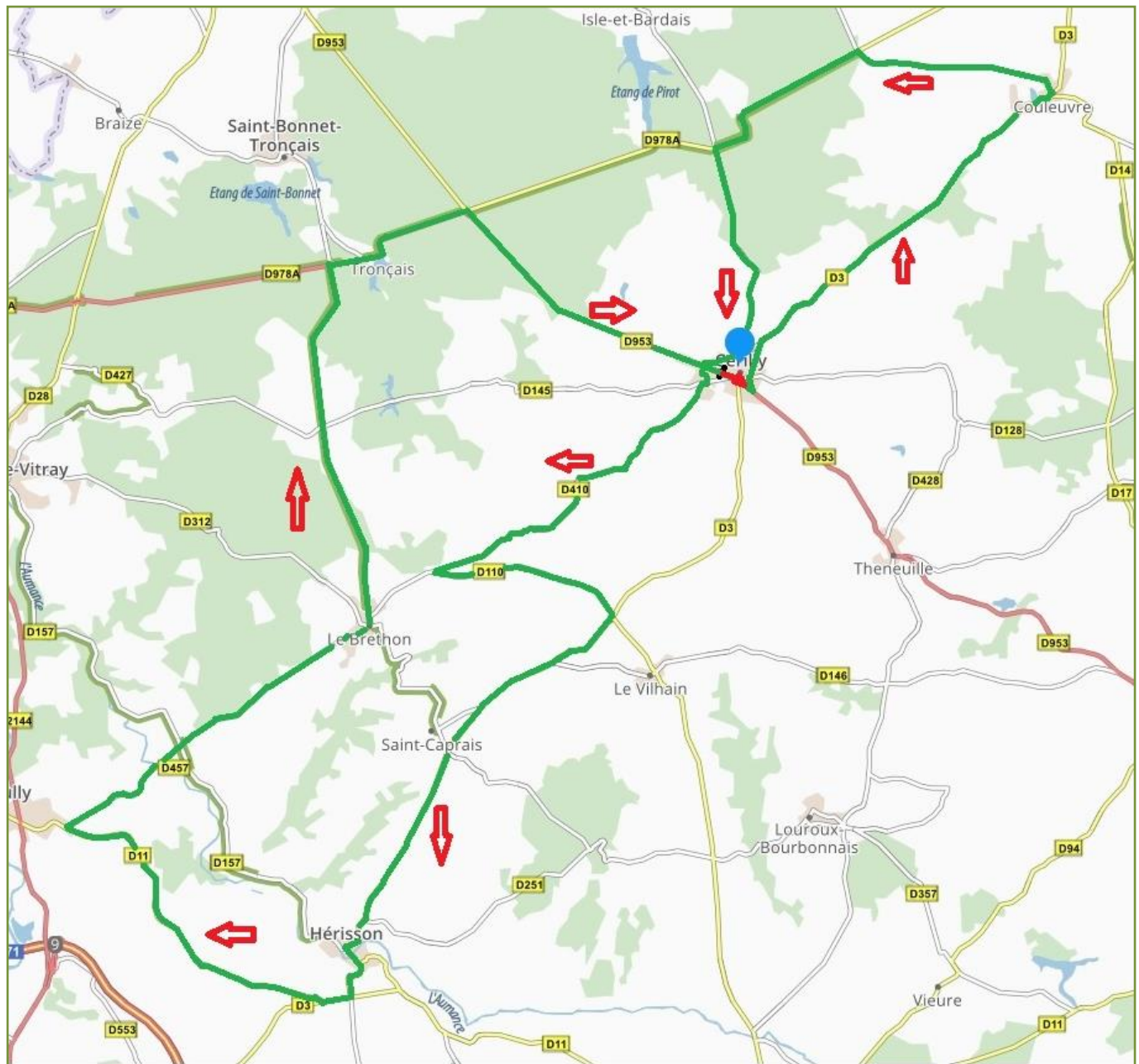
PARCOURS

SUR LES ROUTE DU BOURBONNAIS Etape N° 2 Samedi 9 mai 2020 après midi							
YGRANDE - YGRANDE							
Info	Distance parcourue	Reste à parcourir	Lieu	Direction	Routes empruntées	Moyenne 38km/h	Moyenne 40km/h
Départ fictif	0,0		YGRANDE	↑	D17	15 h 00	15 h 00
Parcours neutralisé	0,6		Panneau sortie Ygrande	↑	D17		
	1,0		Borne kilométrique 1	↑	D17		
Départ réel	0,0	68,5	Borne kilométrique 1	↑	D17	15:05	15:05
	5,2	63,3	Carrefour D17 / D229	→	D229	15:13	15:12
DJ	10,2	58,3	Carrefour D229 / D135 (ilots)	←	D135	15:21	15:20
DJ	11,4	57,1	Carrefour D135 / D14 (ilots)	←	D14	15:23	15:22
	14,2	54,3	SAINT PLAISIR ENTREE	↑	D14	15:27	15:26
MG	14,4	54,1	Carrefour D14 / D128	↑	D14	15:27	15:26
	14,4	54,1	Carrefour D14 / D234 (ilots)	↑	D14	15:27	15:26
MG	17,6	50,9	Lieu Bourdon	↑	D14	15:32	15:31
	17,7	50,8	Carrefour D14 / CC	←	CC	15:32	15:31
	18,2	50,3	Carrefour CC / D17	←	D17	15:33	15:32
	21,4	47,1	Carrefour D17 / D128	↑	D17	15:38	15:37
	22,7	45,8	Carrefour D17 / D229	↑	D17	15:40	15:39
	27,8	40,7	YGRANDE ENTREE	↑	D17	15:48	15:46
SP	28,4	40,1	Passage sur la ligne d'arrivée	↑	D17	15:49	15:47
	28,2	40,3	Carrefour D17 / D953	←	D953	15:49	15:47
	28,4	40,1	Carrefour D94 / D953	→	D94	15:49	15:47
	28,8	39,7	Panneau sortie Ygrande	↑	D94	15:50	15:48
	35,8	32,7	Carrefour D94 / D357	←	D94	16:01	15:58
	36,0	32,5	Carrefour D94 / D459	→	D94	16:01	15:59
DJ	36,5	32	VIEVRE ENTREE	↑	D94	16:02	15:59
DJ	36,7	31,8	ILOTS	↑	D94	16:02	16:00
	39,9	28,6	Carrefour D94 / D11	↑	D94	16:08	16:04
	40,0	28,5	Rond point D94 / D22	→	D94	16:08	16:05
	40,1	28,4	COSNE D'ALLIER	↑	D94	16:08	16:05
	40,3	28,2	Carrefour D94 / D16	←	D16	16:08	16:05
	42,1	26,4	Carrefour D16 / D16	←	D16	16:11	16:08
	42,7	25,8	Carrefour D16/ D590	←	D590	16:12	16:09
SP	44,3	24,2	TORTEZAIS ENTREE	↑	D590	16:14	16:11
	44,5	24	Carrefour D590/ D290	←	D590	16:15	16:11
	47,1	21,4	Carrefour D290/ D22	→	D22	16:19	16:15
	48,1	20,4	Carrefour D290/ D22	↑	D22	16:20	16:17
	51,3	17,2	Carrefour D290/ D22 le Chatelet	↑	D22	16:26	16:21
	54,2	14,3	Carrefour D22/ D68 la Croix du Chêne	←	D68	16:30	16:26
	56,6	11,9	BUXIERES LES MINES	↑	D68	16:34	16:29
	56,9	11,6	Carrefour D68/ D368	↑	D368	16:34	16:30
	57,7	10,8	Carrefour D368/ D136	↑	D368	16:36	16:31
MG	60,0	8,5	MG devant chez Transpaumance	↑	D368	16:39	16:35
	60,2	8,3	Carrefour D68/ D289/D193	↑	D68	16:40	16:35
	62,0	6,5	Carrefour D68/ D11	↑	D68	16:42	16:38
	64,3	4,2	Carrefour D68/ CC2	↑	D68	16:46	16:41
	67,8	0,7	Carrefour D68/ D192	↑	D68	16:52	16:46
	67,9	0,6	YGRANDE ENTREE	↑	D68	16:52	16:46
	68,1	0,4	Carrefour D68/ D94	→	D68	16:52	16:47
	68,2	0,3	Carrefour D68/ D953	←	D953	16:52	16:47
	68,4	0,1	Carrefour D953 / D17	→	D17	16:53	16:47
SP	68,5	0	ARRIVEE	↑	D17	16:53	16:47

3^{ème} étape CERILLY – CERILLY

Dimanche matin 10 mai 2020

CIRCUIT



PARCOURS

SUR LES ROUTE DU BOURBONNAIS Etape N° 3 Dimanche 10 mai 2020 matin

CERILLY - CERILLY

Info	Distance parcourue	Reste à parcourir	Lieu	Direction	Routes empruntées	Moyenne 38km/h	Moyenne 40km/h
Départ fictif	0,0		CERILLY (devant le monument aux morts)	↑	D953	9 h 30	9 h 30
Parcours neutralisé	0,2		Carrefour avenue Jean Jaurès /D3	↑	D953		
	0,6		rue des Buis	←	rue des Buis		
	1,0		Carrefour rue des Buis / D128	↑	rue des Buis		
	1,3		Carrefour rue de la Croix Blanche / D3	↑	rue de la Cx Blanche		
	1,9		Panneau fin de limitation 70 km/h	→	D3		
Départ réel	0,0	80	Panneau fin de limitation 70 km/h	↑	D3	9:40	09:40
	7,4	72,6	COULEUVRE entrée	↑	D3	9:51	9:51
	8,0	72	Carrefour D3 / D14	←	D14	9:52	9:52
	12,5	67,5	Carrefour D14 / D978A	←	D978A	9:59	9:58
	16,5	63,5	Carrefour D978A / D111	←	D111	10:06	10:04
	20,8	59,2	CERILLY entrée	↑	D3	10:12	10:11
	21,4	58,6	Carrefour D111 / D3 (rue du Général de Gaulle)	→	D3	10:13	10:12
	22,3	57,7	Carrefour D3 / D953	→	D953	10:15	10:13
	22,3	57,7	Carrefour D953 / rue Jean Moulin	←	rue Jean Moulin	10:15	10:13
	22,3	57,7	Carrefour rue Jean Moulin / rue des Gâteaux	←	rue Jean Moulin	10:15	10:13
	22,7	57,3	Carrefour rue Jean Moulin / D145	←	D145	10:15	10:14
	22,7	57,3	Carrefour D145 / D410	→	D410	10:15	10:14
MG	29,2	50,8	Côte	↑	D410	10:26	10:23
	30,5	49,5	Carrefour D410 / D110	←	D110	10:28	10:25
	34,7	45,3	Carrefour D110 / D3 / D16	→	D3	10:34	10:32
			Proximité de LE VILHAIN		D3		
MG	36,1	43,9	Point de vue	↑	D3	10:37	10:34
	36,4	43,6	Carrefour D3 / D146	↑	D3	10:37	10:34
	38,3	41,7	Carrefour D3 / D146	↑	D3	10:40	10:37
			Proximité de SAINT CAPRAIS		D3		
	39,4	40,6	Carrefour D3 / D39 / D312	↑	D3	10:42	10:39
	43,5	36,5	Carrefour D3 / D251	↑	D3	10:48	10:45
	43,9	36,1	HERISSON entrée	↑	D3	10:49	10:45
DJ	44,3	35,7	Carrefour D3 / D157	←	D3	10:49	10:46
	44,8	35,2	Carrefour D3 / D307	↑	D3	10:50	10:47
MG	45,3	34,7	Côte	↑	D3	10:51	10:47
	45,7	34,3	Carrefour D3 / D11 / D39	→	D3	10:52	10:48
	46,3	33,7	Carrefour D3 / D11	→	D11	10:53	10:49
	53,8	26,2	Carrefour D11 / D110	→	D110	11:04	11:00
	56,5	23,5	Carrefour D110 / D457	↑	D110	11:09	11:04
	57,0	23	Carrefour D110 / D157	↑	D110	11:10	11:05
	61,3	18,7	LE BRETHON entrée	→	D110	11:16	11:11
	61,7	18,3	Carrefour D110 / D312	↑	D110	11:17	11:12
	61,8	18,2	Carrefour D110 / D39	←	D110	11:17	11:12
SP	61,9	18,1	Sprint devant la Mairie	↑	D110	11:17	11:12
	62,0	18	Carrefour D110 / D39	←	D39	11:17	11:13
	66,2	13,8	Carrefour D39 / D145	↑	D39	11:24	11:19
	69,8	10,2	Carrefour D39 / D978A	→	D978A	11:30	11:24
	70,5	9,5	Lieu dit TROCAIS Carrefour D978A / D250	↑	D978A	11:31	11:25
SP	70,6	9,4	Sprint devant l'étang	↑	D978A	11:31	11:25
DJ	73,2	6,8	Rond Gardian carrefour D978A / D953	→	D953	11:35	11:29
	78,8	1,2	CERILLY entrée	↑	D953	11:44	11:38
	79,4	0,6	Carrefour D3 / D953	↑	D953	11:45	11:39
SP	80,0	0	ARRIVEE	↑	D953	11:46	11:40